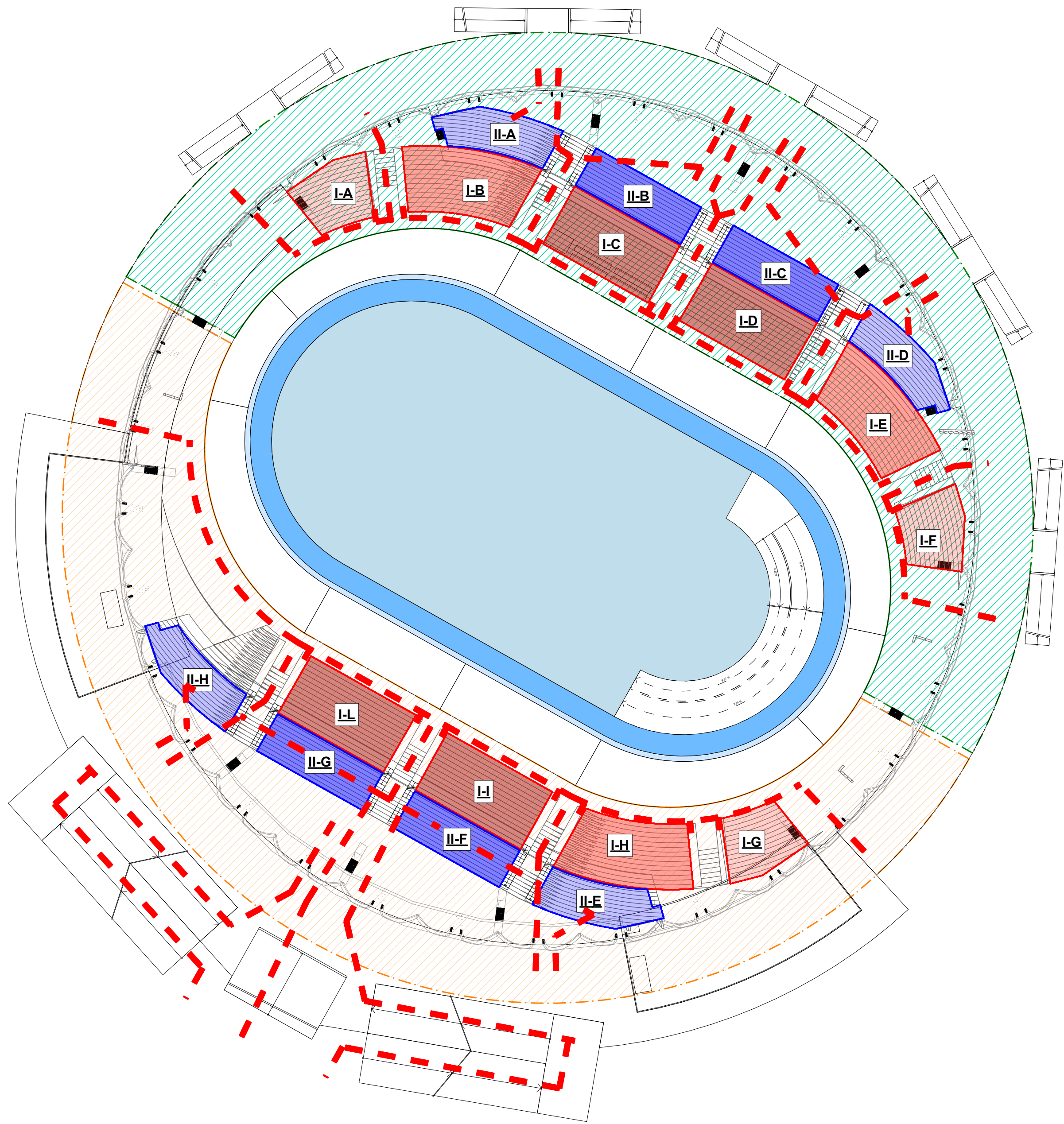


SCHEMA SETTORI E PERCORSI SFOLLAMENTO LIVELLO TERRA
1:500



PLANIMETRIA - SETTORI POSTI A SEDERE E PERCORSO SFOLLAMENTO LIVELLO TERRA
1:500

LEGENDA COMUNE
SUDDIVISIONE IN MACROSETTORI PER SFOLLAMENTO
di: Indicazione uscite di sicurezza planimetria piano HALL

SCHEMA SUDDIVISIONE - AREA SUD - 2626 PERSONE
n. 14 U.S. da 4 MODULI = 14x4x50 = 2800 persone
SCHEMA SUDDIVISIONE - AREA NORD - 2558 PERSONE
n. 16 U.S. da 4 MODULI = 16x4x50 = 3200 persone

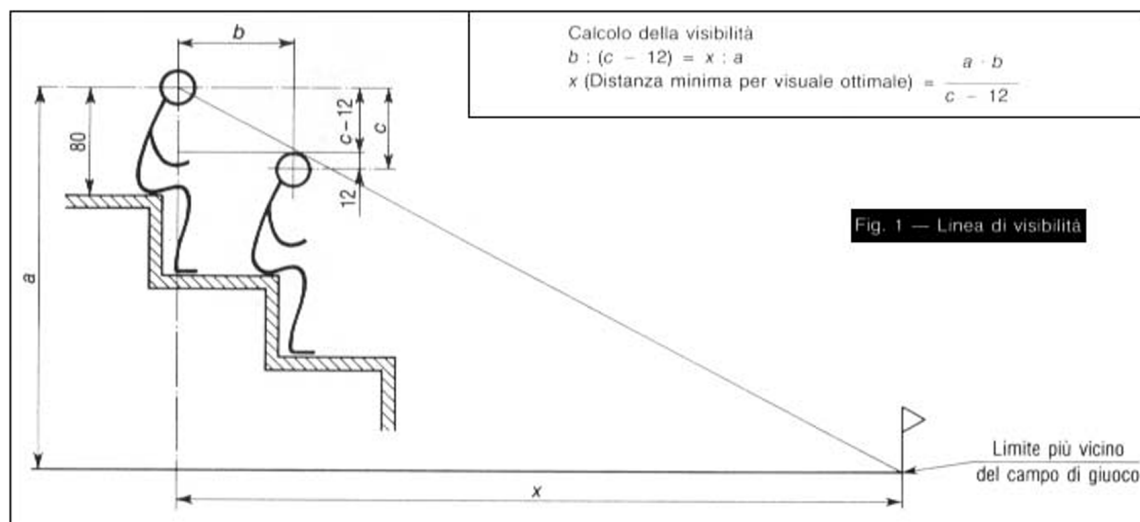
LEGENDA PERCORSI
PERCORSO SPETTATORI
PERCORSO ATLETI E AUTORIZZATI
PERCORSO MEDIA E GIORNALISTI
PERCORSO DI SERVIZIO - ADDETTI
PERCORSO MEZZI DI SOCCORSO

-3-

4-

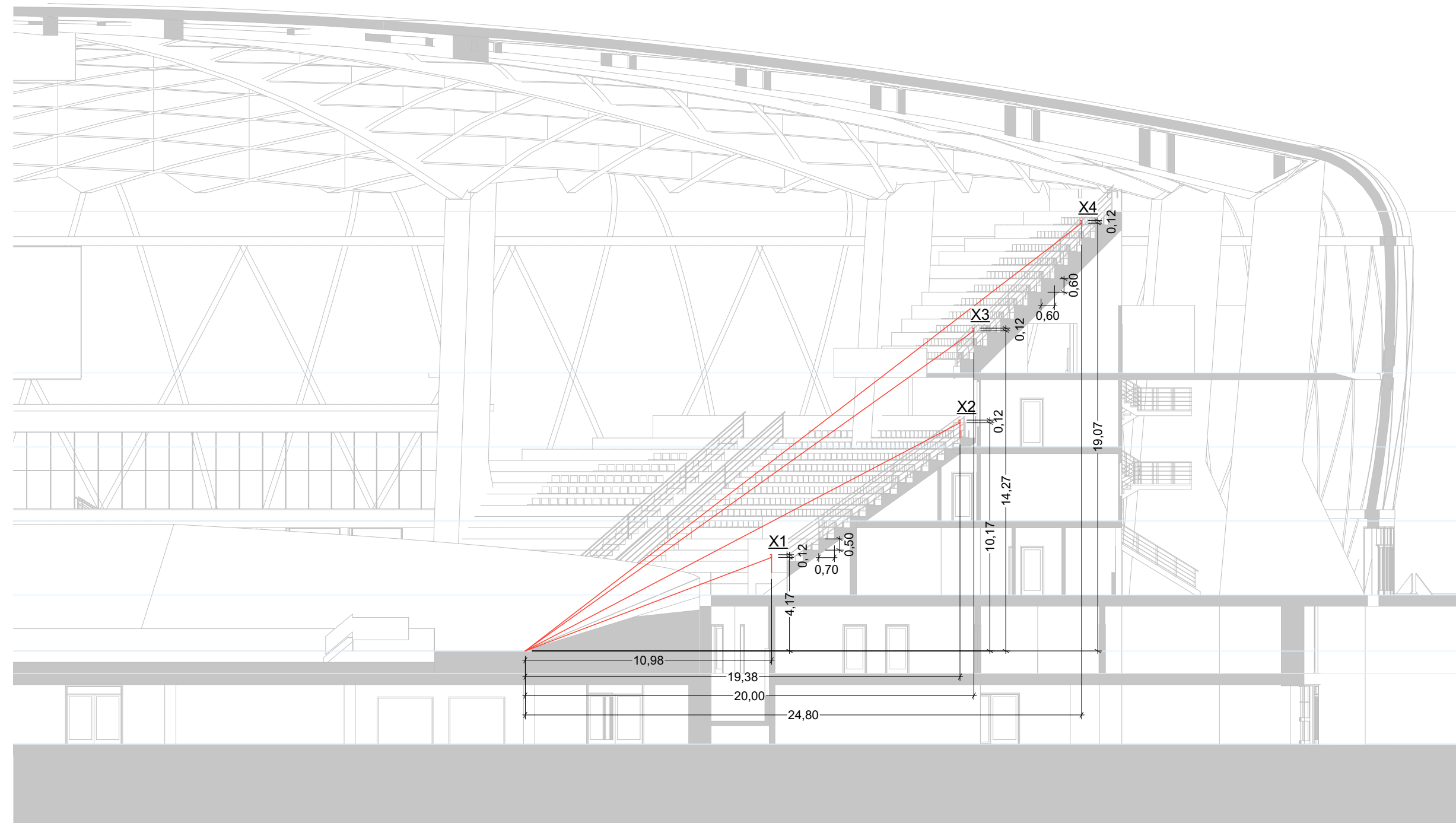
SCHEMA LINEE DI VISIBILITA'

SUGGERIMENTO DI CALCOLO DERIVANTE DA NORMA UNI 9217-88



PER I RIFERIMENTI ALLE DISTANZE SI VEDA SEZIONE DI DETTAGLIO A DESTRA

X1min = (4,17 x 0,7) / (0,5 - 0,12) = 7,68 m < 10,88 m (di progetto)
X2min = (10,17 x 0,7) / (0,5 - 0,12) = 18,73 m < 19,38 m (di progetto)
X3min = (14,27 x 0,6) / (0,6 - 0,12) = 17,84 m < 20,00 m (di progetto)
X4min = (19,07 x 0,6) / (0,6 - 0,12) = 23,84 m < 24,80 m (di progetto)



S-03

SEZIONE - DETTAGLIO 01
1:200

RIEPILOGO DATI CAPIENZA VELODROMO

TOT. SPETTATORI 5184

PRIMO ANELLO	SETTORE	N. POSTI
	A	52
	B	324
	C	307
	D	385
	E	324
	F	52
	G	52
	H	324
	I	480
	L	480
SUB. TOT. PRIMO ANELLO		2800

SECONDO ANELLO	SETTORE	N. POSTI
	A	211
	B	385
	C	385
	D	211
	E	211
	F	385
	G	385
	H	211
SUB. TOT. SECONDO ANELLO		2384

DOTAZIONI ULTERIORI

DOTAZIONE POSTI PER DISABILI IN SEDIA A RUOTE
n. 17 (superficie > m 1,00x1,50)

DOTAZIONE SPAZI PER CRONISTI
4 box da min. n. 10 postazioni

POSTAZIONI PER TELEMETRIA
n. 20 adiacenti alla pista in prossimità del traguardo

POSTAZIONE GIUDICE ARBITRO
n. 1 (m 3,50x2,50) in linea con il traguardo


POSTAZIONI PALCO GIURIA PARTERRE E CRONOMETRISTI
Min. n. 10 postazioni in linea con il traguardo dotate di sistema di fotofinish fisso

REGIONE VENETO		
		PROVINCIA DI VENEZIA
COMUNE DI JESOLO		

SOGGETTO PROPONENTE
FE.V.A. sas - via Vicolo Nuovo n. 63/A - 30027 San Donà di Piave (VE)
C.F. - P.IVA 03368600270

SOGGETTO PROPRIETARIO
PERSICO NICOLA - via Scotto n. 2 - Villorba (TV)
C.F. PRSNC169R02L7360

INTERVENTO PROPOSTO AI SENSI DELL'ART. 15
COMMA 2 TER DELLA LEGGE REGIONALE N. 32 DEL 29-11-2013
"Sviluppo e sostenibilità del turismo in Veneto"

UBICAZIONE:	COMUNE DI JESOLO - via Adriatico N.C.T. - Foglio 36 mappali 9 - 10 - 11 - 13 - 15 - 16 - 67 e porzione mappali 3 - 4 - 65			
OGGETTO:	PROGETTO DI UN POLO SPORTIVO - TURISTICO - COMMERCIALE CON ANNESSI SERVIZI PER LA REALIZZAZIONE DI UN IMPIANTO SPORTIVO POLIVALENTE DI TIPOLOGIA INDOOR FINALIZZATO ALLA DISCIPLINA DI CICLISMO SU PISTA - VELODROMO CAT. 1A -			
PROGETTISTI:	Dott. Arch. Marco Pavan - via G. Leopardi n. 12 - 30027 San Donà di Piave (VE) Geom. Alessandro Ferrazzo - via Argine San Marco n. 74 - 30027 San Donà di Piave (VE)			
REV.	DATA	DESCRIZIONE	TAVOLA	
001	03-03-2014	CAPIENZA E SCHEMI POSTI A SEDERE		A.13
002	04-03-2015			
003	13-05-2015			
004	02-10-2015			